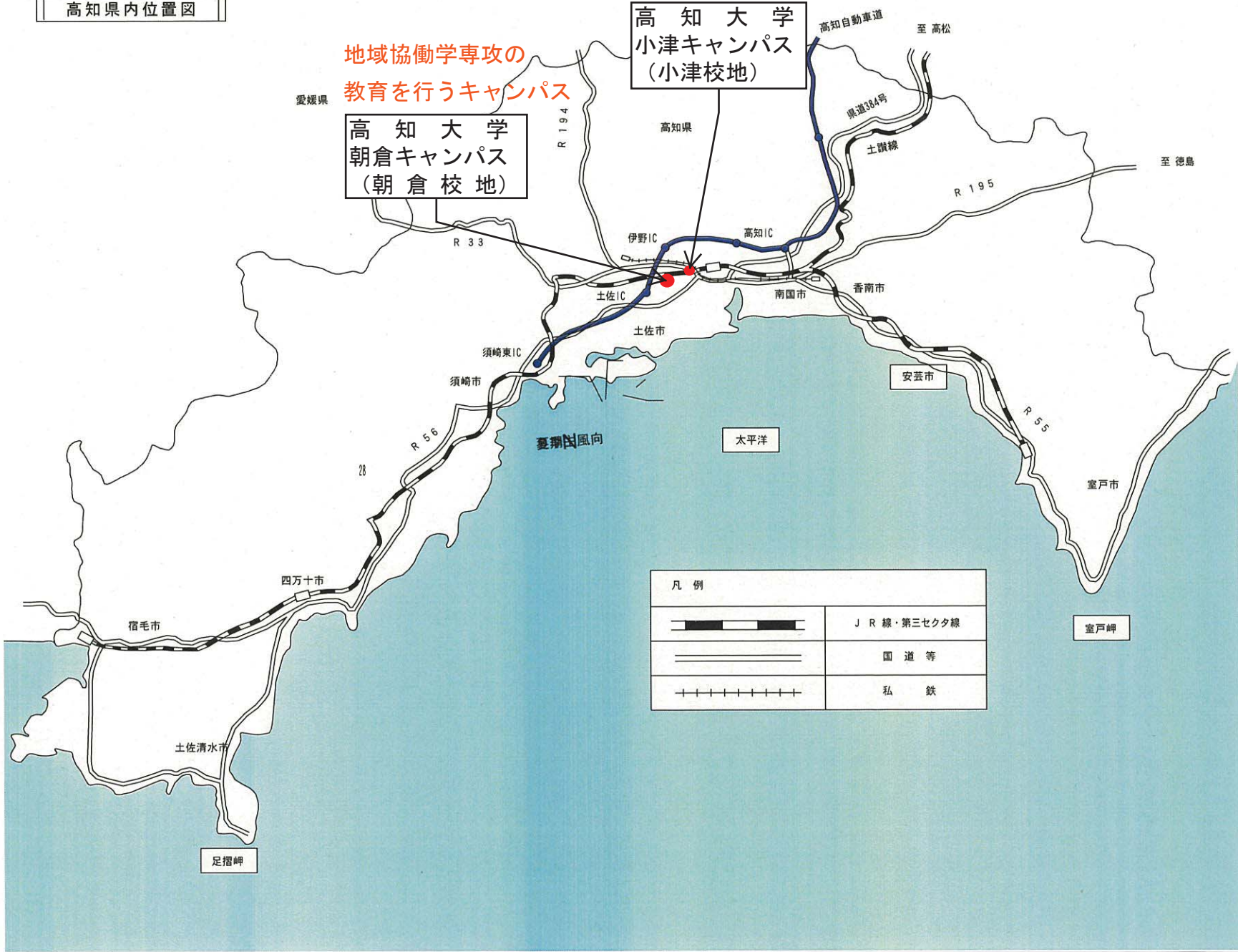


高知県内位置図

地域協働学専攻の
教育を行うキャンパス

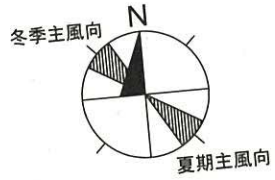
高知大学
朝倉キャンパス
(朝倉校地)

高知大学
小津キャンパス
(小津校地)



凡例	
	J R 線・第三セクタ線
	国道等
	私鉄

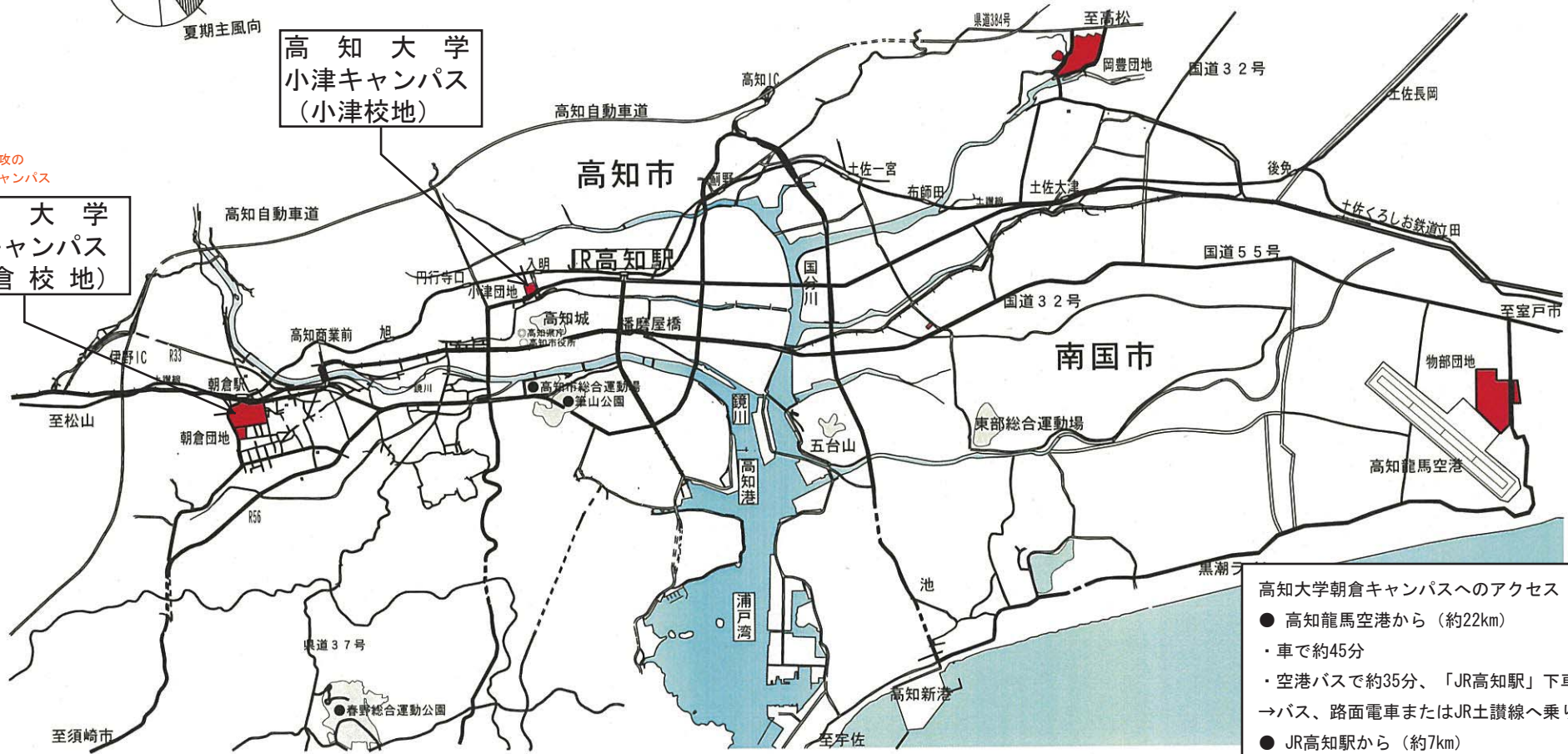
案内図



地域協働学専攻の
教育を行うキャンパス

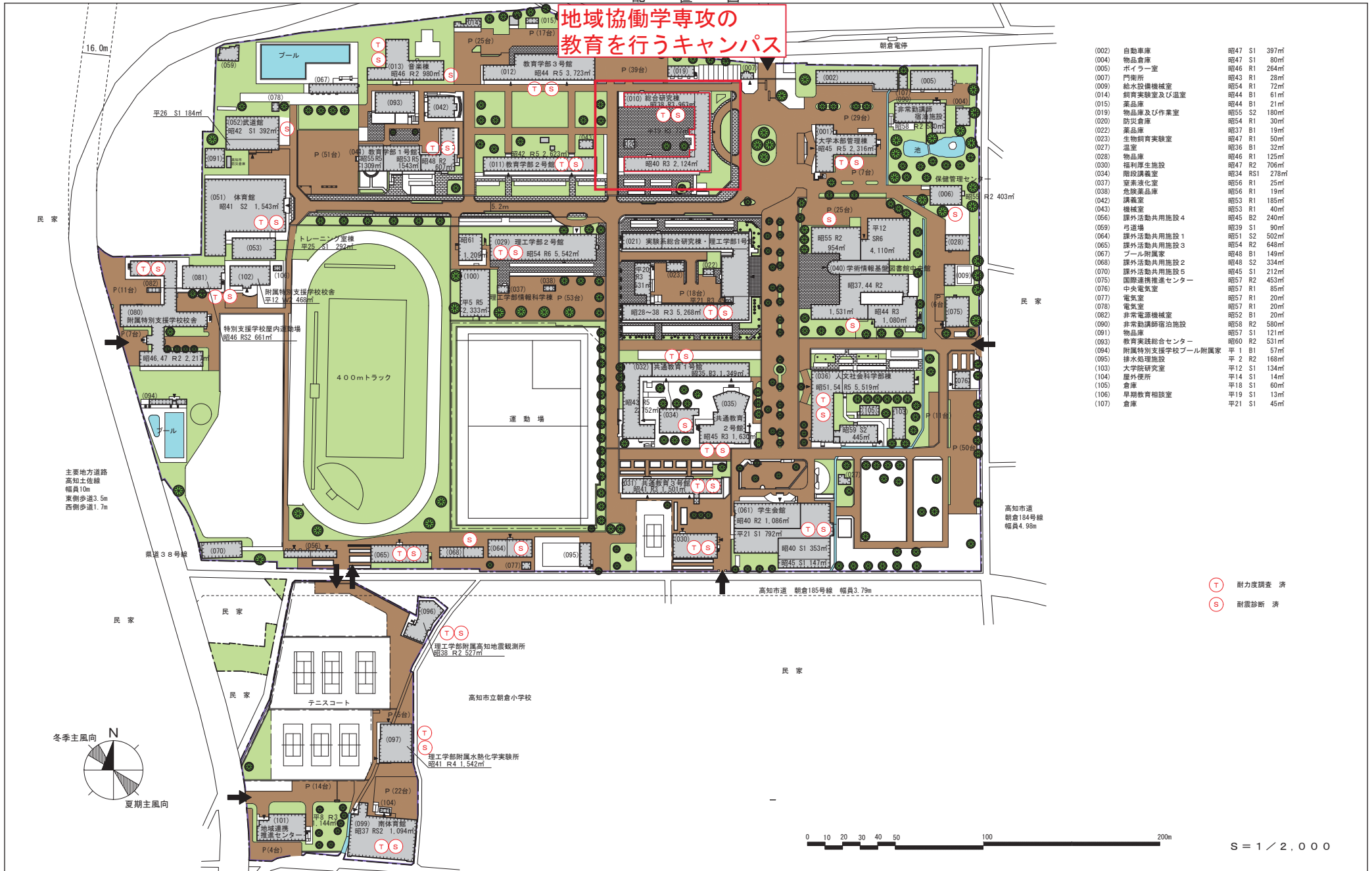
高知大学
朝倉キャンパス
(朝倉校地)

高知大学
小津キャンパス
(小津校地)



- 高知大学朝倉キャンパスへのアクセス
- 高知龍馬空港から (約22km)
 - ・車で約45分
 - ・空港バスで約35分、「JR高知駅」下車
→バス、路面電車またはJR土讃線へ乗り換え
 - JR高知駅から (約7km)
 - ・車で約20分
 - ・バスで約25分
 - ・路面電車で約30分
 - ・JR土讃線下り15分「朝倉駅」下車徒歩3分
 - 伊野インターチェンジから (約4km)
 - ・車で約5分

地域協働学専攻の
教育を行うキャンパス



- (002) 自動車庫 昭47 S1 397㎡
- (004) 物品倉庫 昭47 S1 80㎡
- (005) ホイラー室 昭46 R1 264㎡
- (007) 門衛所 昭43 R1 28㎡
- (009) 給水設備機械室 昭54 R1 72㎡
- (014) 飼育実験室及び温室 昭44 B1 61㎡
- (015) 薬品庫 昭44 B1 21㎡
- (019) 物品庫及び作業室 昭55 S2 180㎡
- (020) 防災倉庫 昭54 R1 30㎡
- (022) 薬品庫 昭57 B1 19㎡
- (023) 生物飼育実験室 昭47 R1 50㎡
- (027) 温室 昭36 B1 32㎡
- (028) 物品庫 昭46 R1 125㎡
- (030) 福利厚生施設 昭47 R2 706㎡
- (034) 防疫講義室 昭34 RS1 270㎡
- (037) 窒素液化室 昭56 R1 25㎡
- (038) 危険薬品庫 昭55 R1 19㎡
- (042) 講義室 昭53 R1 185㎡
- (043) 機械室 昭55 R1 40㎡
- (056) 課外活動共用施設4 昭45 B2 240㎡
- (059) 弓道場 昭59 S1 90㎡
- (064) 課外活動共用施設1 昭51 S2 502㎡
- (065) 課外活動共用施設3 昭54 R2 648㎡
- (067) プール附属家 昭48 B1 149㎡
- (068) 課外活動共用施設2 昭48 S2 334㎡
- (070) 課外活動共用施設5 昭45 S1 212㎡
- (075) 国際連携推進センター 昭57 R2 453㎡
- (076) 中央電気室 昭57 R1 85㎡
- (077) 電気室 昭57 R1 20㎡
- (078) 電気室 昭57 R1 20㎡
- (082) 非常電源機械室 昭52 B1 20㎡
- (090) 非常勤講師宿泊施設 昭58 R2 580㎡
- (091) 物品庫 昭57 S1 121㎡
- (093) 教育実践総合センター 昭60 R2 531㎡
- (094) 附属特別支援学校附属家 平1 B1 57㎡
- (095) 排水処理施設 平2 R2 168㎡
- (103) 大学院研究所 平12 S1 134㎡
- (104) 塵外便所 平14 S1 14㎡
- (105) 倉庫 平18 S1 60㎡
- (106) 早期教育相談室 平19 S1 13㎡
- (107) 倉庫 平21 S1 45㎡

T 耐力度調査済
S 耐震診断済

S = 1 / 2,000

敷地面積	建築面積	建物延面積	建ぺい率	容積率	全学生数	学部等名	団地番号	団地名	所在地	学校番号	学校名	作成年度
159,518	27,208	72,073	17.0%	45.0%	3,168人	・人文社会科学部・教育学部・理工学部・地域協働学部・共通教育・福利厚生施設・事務局 ・学術情報基盤図書館中央館・附属特別支援学校・理工学部附属高知地震観測所 ・理工学部附属水熱化学実験所・地域連携推進センター・保健管理センター	001	朝倉	高知市曙町二丁目5-1	0520	高知大学	2016